






**Directive Cadre sur l'Eau**  
**District Rhône et Côtiers méditerranéens**  
**Région Languedoc-Roussillon**  
**Département de la Lozère**



**Registre des zones protégées**

**Zones désignées comme zones de protection des habitats et des espèces.**  
**Carte des ZPS au titre de la directive 79/409/CEE**

 Zone de Protection Spéciale (ZPS)

**Masses d'eau\***

-  Cours d'eau
-  Eaux de transition
-  Eaux côtières
-  Plans d'eau

 Limites de bassin  
 Villes

Echelle : 1/ 300 000 ème  
Source : Les DIREN du bassin Rhône-Méditerranée  
Copyright : IGN BD Carthage

\* Les masses d'eau eaux souterraines ne sont pas représentées à ce format pour une meilleure lisibilité de la carte.

